

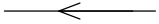
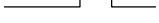

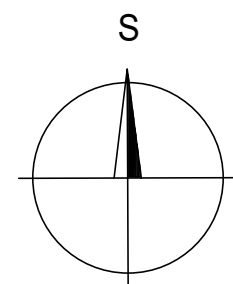



LEGENDA :

-  hranice dotčeného území
-  metalický sdělovací kabel
-  vodovod
-  NTL plynovod
-  kanalizace splašková
-  elektrická energie NN podzemní do 1kV
-  veřejné osvětlení



PROJEKTOVAL		FORMÁT	2 A4
		DATUM	09.2018
INVESTOR: Městský úřad Chrudim, Resselovo náměstí 77, 537 16 Chrudim		ÚČEL	DSP, PS
		ČÁST	
MÍSTO STAVBY: k.ú. Chrudim, p.č. 2686/2		MĚŘÍTKO	1:200
OPRAVA OPĚRNÉ ZDI NAD ŠIROKÝMI SCHODY NA POZEMKU p.č. 2686/2, CHRUDIM		Č. KOPIE	ČÍS. VÝKRESU C3
Koordinační situační výkres			